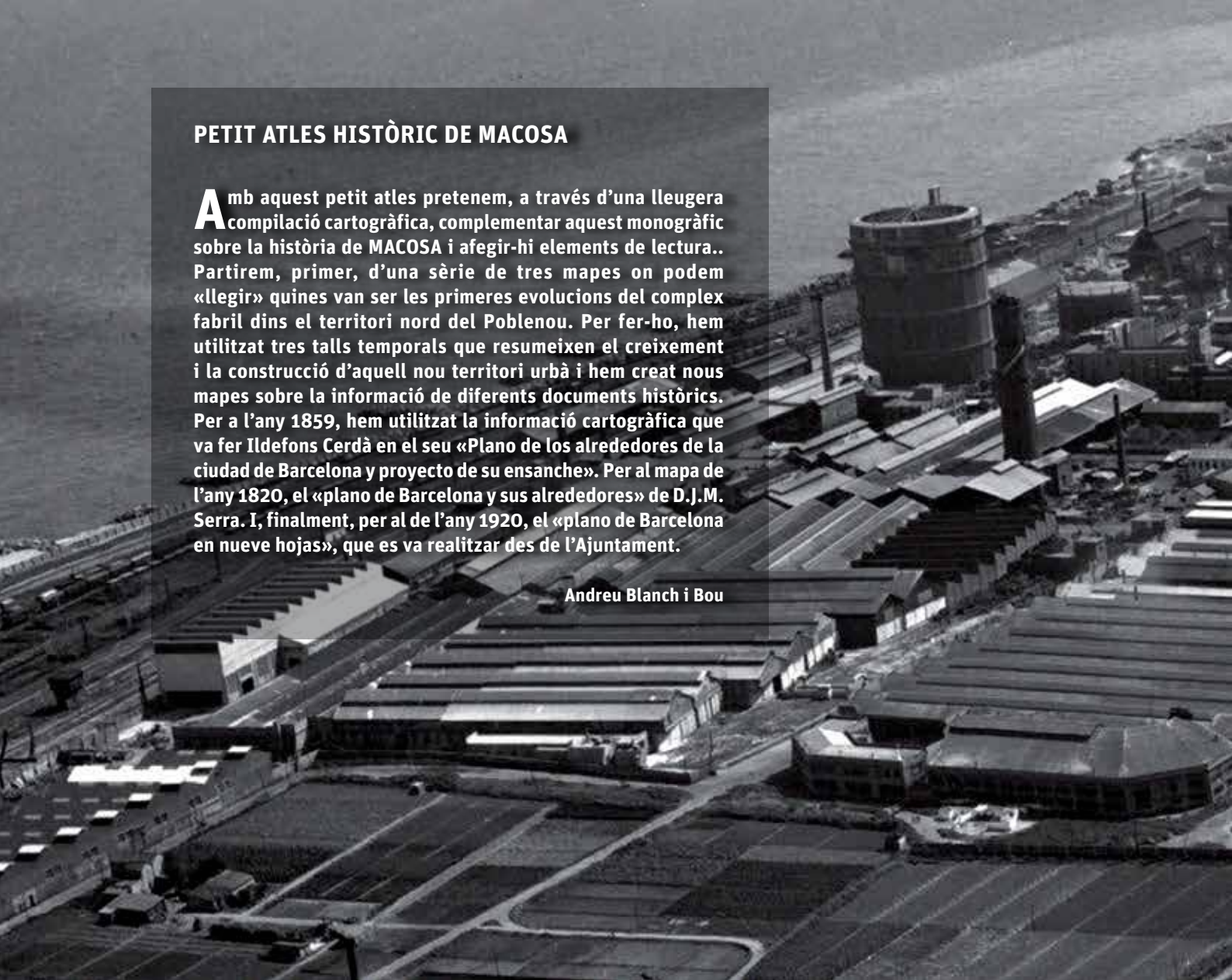
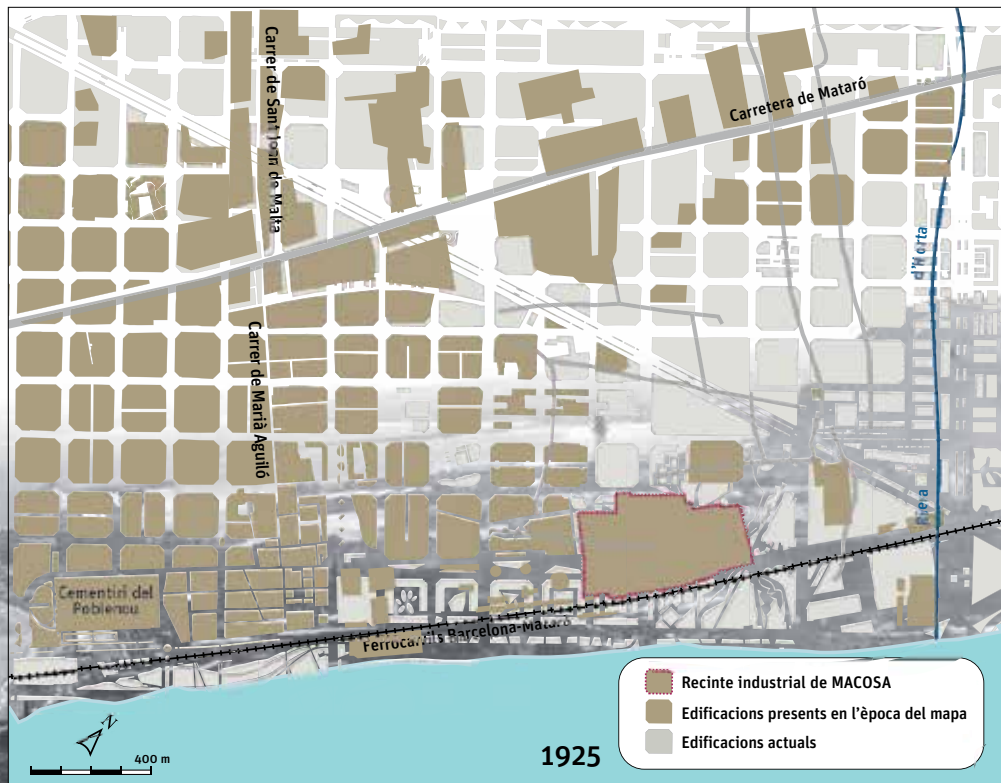
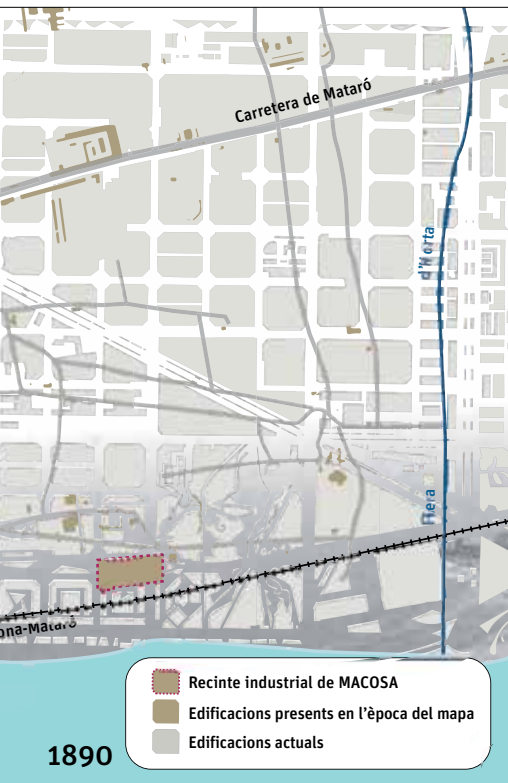


PETIT ATLES HISTÒRIC DE MACOSA

Amb aquest petit atlas pretenem, a través d'una lleugera compilació cartogràfica, complementar aquest monogràfic sobre la història de MACOSA i afegir-hi elements de lectura.. Partirem, primer, d'una sèrie de tres mapes on podem «llegir» quines van ser les primeres evolucions del complex fabril dins el territori nord del Poblenou. Per fer-ho, hem utilitzat tres talls temporals que resumeixen el creixement i la construcció d'aquell nou territori urbà i hem creat nous mapes sobre la informació de diferents documents històrics. Per a l'any 1859, hem utilitzat la informació cartogràfica que va fer Ildefons Cerdà en el seu «Plano de los alrededores de la ciudad de Barcelona y proyecto de su ensanche». Per al mapa de l'any 1820, el «plano de Barcelona y sus alrededores» de D.J.M. Serra. I, finalment, per al de l'any 1920, el «plano de Barcelona en nueve hojas», que es va realitzar des de l'Ajuntament.

Andreu Blanch i Bou





Fotografia aèria de Can Girona.
Al fons el Poblenou. Any 1962.